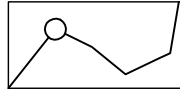
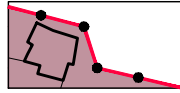


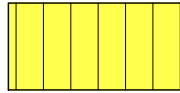
LEGENDA



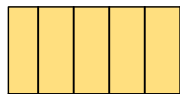
CONFINE COMUNALE



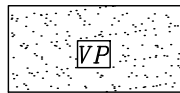
PERIMETRAZIONE
CENTRO STORICO



ZONE RESIDENZIALI
DI NUOVA ESPANSIONE
PA = PIANO ATTUATIVO



ZONE DI COMPLETAMENTO E/O DI RISTRUTTURAZIONE



ZONE A VERDE PRIVATO



ATTREZZATURE E SERVIZI PUBBLICI **CA** = CIVILI AMMIN. ESISTENTI
CD = CENTRO DIURNO **SC** = SCOLASTICHE E CULT. ESISTENTI
S = SPORTIVE ESISTENTI **R** = RELIGIOSE ESISTENTI



ZONE A PARCO PUBBLICO



ZONE PER IMPIANTI ZOOTECNICI, LAVORAZIONE E COMMERCIO
DI PRODOTTI AGRICOLI E FORESTALI



ZONE COMMERCIALI
DI LIVELLO LOCALE



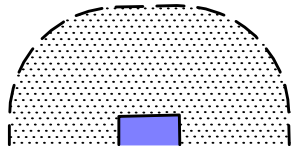
ZONA AGRICOLA PRIMARIA



ZONA AGRICOLA SECONDARIA



ZONE BOSCO



AREA DI RISPETTO CIMITERIALE



PARCHEGGI



AREA ARCHEOLOGICA NON VINCOLATA




STRADE DI 3ª CATEGORIA P.U.P. ESISTENTI (S.P. 73)



STRADE DI 3ª CATEGORIA P.U.P. ESISTENTI DA POTENZIARE (S.P. 73)



STRADE DI 4ª CATEGORIA P.U.P. ESISTENTI (S.P. 67)



ALTRE STRADE




ALTRE STRADE NUOVE O DA POTENZIARE



PERCORSI PEDONALI



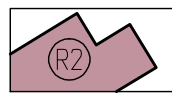
PROGRAMMA DI RIQUALIFICAZIONE
URBANISTICA (P.R.U.)




PIANO DI RECUPERO (P.R.)



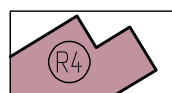
RESTAURO
(* = RIGUARDA EDIFICI VINCOLATI DALLA L. 1089/39)



RISANAMENTO



RISTRUTTURAZIONE



DEMOLIZIONE E
RICOSTRUZIONE